



RECEBIDO EM  
15/3/23  
B.1

Mensagem n°. 024/2023, de 15 de março de 2023.

Senhor Presidente,

Tenho a honra de encaminhar a essa augusta Casa Legislativa, por intermédio de Vossa Excelência, nos termos da Lei Orgânica do Município, em caráter de **URGÊNCIA/URGENTÍSSIMA**, o incluso Projeto de Lei que “Autoriza a doação de uma área de 13.552,00m<sup>2</sup> (treze mil quinhentos e cinquenta e dois metros quadrados), de um Terreno Urbano, situado no lugar ‘Córrego Grande’, constituído pelos lotes 01 a 06 da quadra 55, registrado sob a matrícula nº 5419 do Cartório do 2º Ofício de Registro de Imóveis da Comarca de Eusébio, para implantação da Empresa JS MINERAÇÃO E CONSTRUÇÕES LTDA, inscrita no CNPJ sob o nº 32.381.173/0001-93, e dá outras providências”.

O presente Projeto fomentará a geração de emprego e renda no Município de Eusébio, pois irá gerar em média 70 empregos diretos/indiretos destinados à população de Eusébio, estando a presente doação fulcrada no permissivo legal do § 4º, do artigo 17, da Lei Federal nº 8.666/93 c/c o disposto na Lei Municipal nº 341, de 22 de abril de 1998 e legislação atinente.

Assim, vislumbram-se o interesse público e a eficiência, corolários da boa administração pública, pelo qual estou certo de que a presente proposição merece acolhida por parte dessa Augusta Câmara Municipal.

Certo de que o elevado espírito público de Vossa Excelência e de seus pares presidirá a decisão legislativa, reitero, na oportunidade, protestos de estima e apreço.

  
Acilón Gonçalves Pinto Júnior  
Prefeito Municipal

Exmo. Sr.

Vereador **Ivanildo Ferreira da Silva**

Presidente da Câmara Municipal de Eusébio-CE



APROVADO EM REGIME  
DE URGÊNCIA

20/3/23

*[Assinatura]*

Projeto de Lei nº 030 de 15 de março de 2023.

CÂMARA MUNICIPAL DE EUSÉBIO  
**APROVADO**  
EM 20 03 2023

Autoriza a doação de uma área de 13.552,00m<sup>2</sup> (treze mil quinhentos e cinquenta e dois metros quadrados), de um Terreno Urbano, situado no lugar 'Córrego Grande', constituído pelos lotes 01 a 06 da quadra 55, registrado sob a matrícula nº 5419 do Cartório do 2º Ofício de Registro de Imóveis da Comarca de Eusébio, para implantação da Empresa JS MINERAÇÃO E CONSTRUÇÕES LTDA, inscrita no CNPJ sob o nº 32.381.173/0001-93, e dá outras providências.

O PREFEITO MUNICIPAL DE EUSÉBIO-CE:

Faço saber que a Câmara Municipal aprovou e eu sanciono e promulgo a seguinte Lei:

Art. 1º. Fica o Chefe do Poder Executivo autorizado a doar, por interesse público relevante, uma área de 13.552,00m<sup>2</sup> (treze mil quinhentos e cinquenta e dois metros quadrados), de um Terreno Urbano, situado no lugar "Córrego Grande", constituído pelos lotes 01 a 06 da quadra 55, registrado sob a matrícula nº 5419 do Cartório do 2º Ofício de Registro de Imóveis da Comarca de Eusébio, para implantação da Empresa JS MINERAÇÃO E CONSTRUÇÕES LTDA, inscrita no CNPJ sob o nº 32.381.173/0001-93, para a implantação de empreendimento Industrial/Comercial, com as seguintes características:

#### ÁREA

UM TERRENO, situado no lugar "CÓRREGO GRANDE", no Município e Comarca de Eusébio, Estado do Ceará, denominado "PARQUE CANTO VERDE", constituído pelos lotes de nº 01, 02, 03, 04, 05 e 06 que formam a quadra nº 55 (cinquenta e cinco), localizado do lado par de uma Rua Sem Denominação Oficial, fazendo esquina pelo lado direito (Sul) com outra Rua Sem Denominação Oficial e esquerdo (Norte) com outra Rua Sem Denominação Oficial, de forma regular, medindo 88,00m (oitenta e oito metros), de frente por 154,00 (cento e cinquenta e quatro metros) de fundos, perfazendo uma área de 13.552,00m<sup>2</sup> (treze mil quinhentos e cinquenta e dois metros quadrados), extremado: AO NASCENTE (frente), com a aludida Rua Sem

2



Denominação Oficial; AO POENTE (fundos), com outra Rua Sem Denominação Oficial; AO SUL (lado direito), também com outra Rua Sem Denominação Oficial; AO NORTE (lado esquerdo), ainda com uma Rua Sem Denominação oficial.

Art. 2°. O valor total da avaliação do Imóvel conforme laudo em anexo é de R\$ 1.626.240,00 (hum milhão seiscentos e vinte e seis mil e duzentos e quarenta reais).

Art. 3°. Na matrícula do Registro Geral de Imóveis deverá constar obrigatoriamente as seguintes condições:

I - O donatário se obriga a construir/reformar e funcionar no imóvel de acordo com a sua finalidade Industrial/Comercial, no prazo de 06 (seis) meses para o início e término das obras, e início das atividades, podendo ser prorrogado por igual período, mediante autorização expressa da doadora;

II - O imóvel somente poderá ser constituído em garantia hipotecária em financiamentos concedidos por instituições financeiras, para implementação de investimentos na própria unidade Industrial/Comercial, e mediante anuência do poder público municipal;

III - O donatário não poderá transferir (doar, alugar, vender, alienar ou emprestar) a terceiros o imóvel, sem a autorização prévia da Prefeitura Municipal de Eusébio;

IV - O donatário se obriga a manter em seu quadro de funcionários a quantidade indicada em sua carta de intenções, ocupado preferencialmente por moradores do Município de Eusébio, devendo comprovar o feito, trimestralmente, através de fornecimento de cópias das folhas de pagamento e comprovante de recolhimento dos respectivos encargos sociais;

V - O donatário se obriga a comprovar, trimestralmente, pelo período mínimo de 24 (vinte e quatro) meses, seu regular funcionamento e faturamento conforme indicado em sua carta de intenções;

VI - As demais cláusulas contidas na Lei Municipal nº 341, de 22 de abril de 1998.



Art. 4°. O descumprimento de quaisquer das condições previstas nos incisos I a VI do artigo anterior, importará na devolução do imóvel e consequente reversão à doadora, sem que o donatário possa pleitear quaisquer ressarcimentos ou vantagem por benfeitorias efetivadas, renunciando o donatário à retenção por benfeitorias.

Art. 5°. A transferência definitiva do imóvel somente poderá ocorrer após a comprovação de cumprimento de todas as condicionantes constantes no artigo 3° e seus incisos.

Art. 6°. Esta Lei entrará em vigor na data de sua publicação, revogadas as disposições em contrário.

Paço da Prefeitura Municipal de Eusébio-CE, aos 15 de março de 2023.

Acilon Gonçalves Pinto Júnior  
Prefeito Municipal

# LAUDO DE AVALIAÇÃO DE UM IMÓVEL

## **INTERESSADO:**

JS MINERAÇÃO E CONSTRUÇÕES LTDA

C.N.P.J N° 32.381.173/0001-93

END.: RUA LOURIVAL SALES, SN QD 55 LT 01 AO 06

CEP: 61.767-090 JABUTI EUSÉBIO-CE

## **PROPRIETÁRIO:**

PREFEITURA MUNICIPAL DE EUSÉBIO

C.N.P.J N° 23.563.067/0001-30


END.: RUA EDMILSON PINHEIRO, N° 150

CEP: 61.760-000 AUTÓDROMO EUSÉBIO-CE

## **LOCAL AVALIAÇÃO:**

RUA SEM DENOMINAÇÃO OFICIAL QUE SEPARA AS  
QUADRAS 55 E 55 DO LOTEAMENTO PARQUE CANTO  
VERDE

JABUTI - EUSÉBIO-CE

  
André Luis de Souza Coelho  
Eng.º Civil - RNP 060091378-3  
Secretaria de Obras e Serviços Públicos  
Eusébio - CE

## INTRODUÇÃO:

### 1.1. INTERESSADO

JS MINERAÇÃO E CONSTRUÇÕES LTDA  
C.N.P.J Nº 32.381.173/0001-93  
END.: RUA LOURIVAL SALES, SN QD 55 LT 01 AO 06  
CEP: 61.767-090 JABUTI EUSÉBIO-CE

### 1.2. PROPRIETÁRIO

PREFEITURA MUNICIPAL DE EUSÉBIO  
C.N.P.J. nº. 23.563.067/0001-30.  
RUA EDMILSON PINHEIRO, 150.  
AUTÓDROMO – DISTRITO INDUSTRIAL II.

### 1.3. OBJETIVO.

O presente Laudo de Avaliação tem por objetivo básico o levantamento e descrição de um **TERREN URBANO**, constituído pelos lotes 01, 02, 03, 04, 05 e 06 da Quadra 55 do Loteamento Parque Canto Verde, para doação, por parte da Prefeitura Municipal de Eusébio a empresa JS MINERAÇÃO E CONSTRUÇÕES LTDA, na localidade de Jabuti, Município de Eusébio, Estado do Ceará, aplicando-lhe metodologia técnica científica, visando demonstrar o seu valor justo e real.

Com este levantamento, espera-se mostrar o real valor do imóvel (terreno), dando condições aos interessados, no estabelecimento da melhor e mais satisfatória tomada de decisão.

O levantamento constou de leitura de documentos existentes, visita ao local do imóvel, como forma de averiguar “*in loco*” as informações fornecidas.

### 1.4. LOCAL DA AVALIAÇÃO

O imóvel situa-se no lugar Jabuti no Município e Comarca de Eusébio, Estado do Ceará, localizado em uma rua sem denominação oficial que separa as quadras 55 e 55 do loteamento Parque Canto verde, próximo a Rua Lourival Sales.

### 1.5. FINALIDADE DA AVALIAÇÃO

DOAÇÃO pela Prefeitura Municipal de Eusébio a Empresa JS MINERAÇÃO E CONSTRUÇÕES LTDA.

### 1.6. NÍVEL DE PRECISÃO DA AVALIAÇÃO

A avaliação foi efetuada utilizando o método comparativo direto de dados de mercado, com Grau de Fundamentação “I”, Grau de Precisão “I”, observando o que recomenda a Norma NBR 14653-2/2004 da ABNT (Associação Brasileira de Normas Técnicas).

### 1.7. LEGISLAÇÃO OBSERVADA

Este Laudo de Avaliação foi elaborado em consonância com o Decreto Federal nº. 81.621 de 03/05/1978, a Lei Federal nº. 5.194 de 24/12/1966, a Lei nº. 8.666 de 21/06/1993, a Lei nº. 8.078 de 11/06/1990 1 (Código de Defesa do Consumidor), as Resoluções nº. 205, nº. 218 e nº. 345 do CONFEA e o Manual Brasileiro para Levantamento da Capacidade de Uso da Terra de 08/05/1956 e 30/11/1960.

André Luis de Souza Coelho  
Eng.º Civil - RNP/080091378-3  
Secretaria de Obras e Serviços Públicos  
Eusébio - CE

## 1.8. PRESSUPOSTOS

No processo avaliatório, adotamos os seguintes procedimentos, que nos levarão ao desenvolvimento do Laudo de Avaliação.

- Vistoria do imóvel e da região;
- Pesquisa de mercado, com finalidade para obter dados das amostras, dos imóveis ofertados e/ou transacionados, sendo que as amostras possuem os mesmos parâmetros de imóvel avaliado.
- Obtenção de plantas, memoriais descritivos e documentos cartoriais.

## 1.9. VISTORIA

O terreno vistoriado situa-se no lugar Jabuti, no Município e Comarca de Eusébio, Estado do Ceará de forma regular, contextura do solo seca, possuindo uma **ÁREA DE 13.552,00 m<sup>2</sup>**.

## 2. REGIÃO

### 2.1. DADOS ESTADUAIS

- População do Estado: 8.452.381 habitantes (Censo 2010);
- População urbana: 6.346.557 habitantes;
- Extensão territorial: 148.920 km<sup>2</sup>;
- População rural: 2.105.824 habitantes;
- Densidade demográfica: 56,76 hab/km<sup>2</sup> (Censo 2010);
- Municípios: 184;
- Cidades mais importantes: Sobral, Juazeiro do Norte, Crato, Maracanaú.
- Atividades econômicas predominantes: agricultura, pecuária, comércio, turismo, indústria, prestação serviços e outros.

### 2.2. DADOS MUNICIPAIS

- Atividades econômicas predominantes: agropecuária, indústria, comércio, silvicultura, prestação de serviços e outros;
- Área do Município: 79km<sup>2</sup> 0,05% do território do Estado;
- População do Município: 46.033 habitantes (Censo 2010);
- Densidade populacional: 582,64 hab/km<sup>2</sup>;
- Rede bancária: Banco do Brasil;
- Educação: Ensino Fundamental (Estadual) 200 alunos matriculados, Ensino Fundamental (Municipal) 9.517 alunos matriculados (Censo 2010);
- Saúde: Estabelecimentos – 26 unidades / Prestadores de serviços junto ao SUS – 26 unidades / 45 leitos hospitalares.
- Saneamento: Esgoto natural, sanear, galerias e bocas de lobos.
- Rede de água: a região é provida de água da CAGECE.
- Estradas: ruas e avenidas asfaltadas, em calçamento e pavimentação.
- Comunicação: sistema de telefonia fixa e celular agência dos correios, emissoras de rádios e jornais.
- Segurança: delegacia de polícia.
- Transportes: ônibus com linhas urbanas, intermunicipais e transportes alternativos.
- Topografia: região plana, pouco acidentada e com declives.
- Serviços públicos existentes: iluminação pública, coleta domiciliar de lixo, arborização urbana, telefones públicos.
- Outras atividades econômicas: postos de abastecimento de combustíveis, de gás butano, farmácias, lanchonetes, supermercados, lojas e cartórios.

André Luis de Souza Coelho  
Eng.º Civil - RNP 060091378-3  
Secretaria de Obras e Serviços Públicos  
Eusébio - CE

0

### 3. TERRENO

#### 3.1. DOCUMENTAÇÃO / LIMITES / ÁREAS.

- DIMENSÕES E LIMITES – Conforme levantamento em anexo.
- MATRICULA / REGISTRO – Matrícula nº 5419
- CARTÓRIO – Facundo Eusébio-Ce
- CADASTRO PREFEITURA – Prefeitura Municipal de Eusébio – Ceará.
- CLASSIFICAÇÃO QUANTO A NATUREZA – Terreno.
- USO ATUAL DO PREDOMINANTE NA REGIÃO – Industrial
- LIMITES – De acordo com documentação em anexo.
- ÁREA TOTAL – 13.552,00m<sup>2</sup>
- TOPOGRAFIA – Inclinado.

#### 3.2. CARACTERÍSTICAS GERAIS DO IMÓVEL

- ZONA – Zona Urbana.
- DISTANCIA DO CENTRO DA CIDADE – 10km.
- ACESSO AO IMÓVEL – Pela Rua Lourival Sales
- FORMATO DO TERRENO – regular.
- SITUAÇÃO DO TERRENO – Central.
- REDE DE ÁGUA – Existe.
- REDE ELÉTRICA – Rede de energia elétrica em alta e baixa tensão da COELCE.
- REDE TELEFÔNICA – Rede da TELEMAR, CLARO, TIM e OI.
- ESTRADAS – Asfaltadas/calçamentadas
- TOPOGRAFIA – Necessita de terraplanagem.

#### 3.3. INVESTIGAÇÃO / PESQUISA

Realizamos uma inspeção no terreno avaliando, levantando todas as características e melhoramentos existentes.

Em seguida, procedemos a uma pesquisa de preços para **terrenos** com o mesmo padrão do avaliado. Dada a dificuldade de aplicação de fatores, utilizamos a Avaliação Expedita, dentro do que preceitua a NBR 14653-2/2004. A utilização desse método deve-se única e exclusivamente a não possibilidade de se aplicar elementos que possam dar condições de empregar outro método.

Mesmo assim, procedemos a contatos com órgãos públicos, instituições financeiras, cartórios, imobiliárias, proprietários e particulares inteiramente confiáveis para termos condições de fixarmos um valor unitário básico do terreno em questão.

Muito embora tenhamos obtido pesquisas de terrenos, que pudessem auxiliar na determinação técnica – científica de valor de mercado, os mesmos após aplicados todos os fatores de valorização possíveis, chegam perto da realidade praticada pelo mercado, pois os mesmos se assemelhavam ao terreno avaliado.

#### 3.4. METODOLOGIA UTILIZADA

A concepção metodológica consiste no estabelecimento de tomada de valores de forma subjetiva, oriundos de informações fornecidas por pessoas confiáveis, imobiliárias, instituições públicas, bancos, cartórios, pessoas residentes no município e valores praticados para cobrança de tributos Municipais, sem, no entanto, se pautar em metodologia científica. Após isso, arbitramos um valor do preço praticado no entorno relativo ao terreno em questão.

  
André Luis de Souza Coelho  
Eng.º Civil - RNP 060091378-3  
Secretaria de Obras e Serviços Públicos  
Eusébio - CE

### 3.5. VALOR UNITÁRIO ADOTADO

No intervalo de confiança entre R\$ 80,00/m<sup>2</sup> e R\$ 180,00/m<sup>2</sup>, está o preço do metro quadrado, na área de abrangência do terreno avaliado.

Para o terreno em questão, adotou-se o valor de R\$ 120,00/m<sup>2</sup>.

$$V_u = R\$ 120,00/m^2$$

### 3.6. DETERMINAÇÃO DO VALOR DO TERRENO (V<sub>t</sub>)

$$V_t = A \times V_u$$

$$A = \text{Área} = 13.552,00 \text{ m}^2$$

$$V_u = \text{Valor Unitário Médio} = R\$ 120,00/m^2$$

$$V_t = 13.552,00 \text{ m}^2 \times R\$ 120,00/m^2 \rightarrow V_t = R\$ 1.626.240,00$$

Arredondando conforme dispões o item 8.2.6 da NB – 502/89.

**VALOR DO TERRENO – R\$ 1.626.240,00**

## 4. RESULTADO GLOBAL DA AVALIAÇÃO

DISCRIMINAÇÃO	ÁREA / m <sup>2</sup>	VALOR/m <sup>2</sup>	VALORES (R\$)	%
Terreno	13.552,00 m <sup>2</sup>	120,00	1.626.240,00	100,00
TOTAL				100,00

**VALOR DA AVALIAÇÃO..... R\$ 1.626.240,00**

Importa a presente avaliação em R\$ 1.626.240,00 (setecentos e trinta mil reais).

## 5. ENCERRAMENTO

Os valores descritos neste laudo, referem-se a pagamento à vista.


Pedimos e agradecemos o obsequio de não permitirem a reprodução deste LAUDO, total ou parcialmente, sem a devida autorização expressa do signatário.

Este LAUDO é considerado como documento sigiloso e absolutamente confidencial.

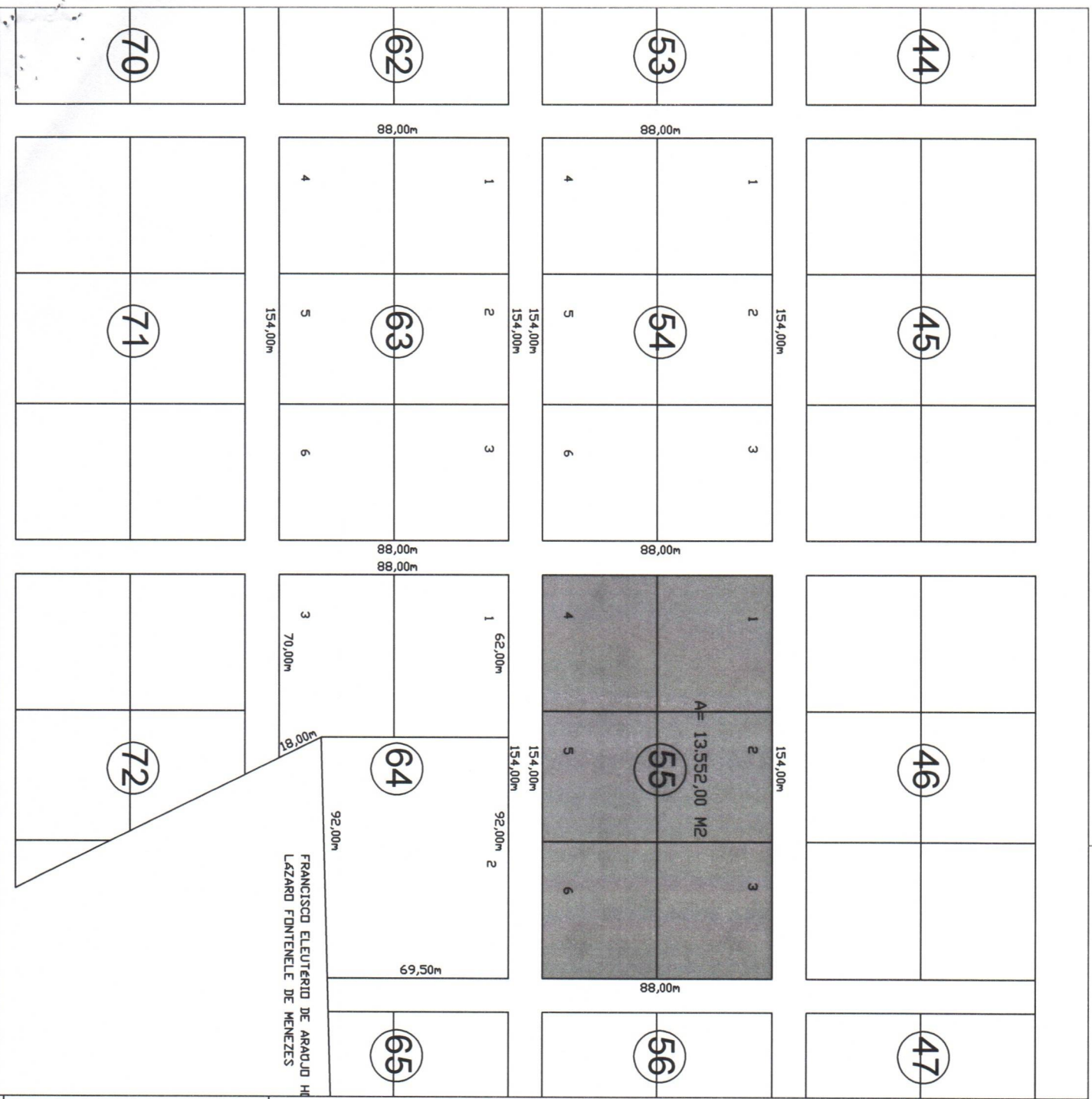
Damos por encerrado o presente Laudo de avaliação, que consta de 05 (cinco) folhas digitadas de um só lado, todas rubricadas, sendo esta última datada e assinada, constando também de anexos como:

- Memorial descritivo do terreno;
- Planta de situação do terreno.


Eusébio, 07 de março de 2023.

  
André Luís de Souza Coelho  
Eng.º Civil - RNP 060091378-3  
Secretaria de Obras e Serviços Públicos  
Eusébio - CE





FRANCISCO ELETÉRIO DE ARAÚJO H  
LÁZARO FINTELE DE MENEZES



André Luis de Souza Coelho  
Eng.º Civil - RNP 060091378-3  
Secretaria de Obras e Serviços Públicos  
Eusébio - CE

*Handwritten signature*

**PROJETO:** Levantamento Planimétrico do imóvel situado a Rua Sem denominação oficial que separa os quadros n.º 55 da n.º 56 do loteamento Parque Canto Verde, Qd. 55 no Bairro Jabuti no Município de Eusébio/CE, para fins de doação. (Matrícula n.º 5419 - Cartório Facundo)

**PROPRIETÁRIO / REQUERENTE:** *Handwritten signature*

**DESENHO:** André Coelho

**PREFEITURA MUNICIPAL DE EUSEBIO**

**LOCAL:** RUA SDO, SN (JABUTI)

**DATA:** 07/03/2023

**PRANCHA:**


**MATRICULA**  
N.º 5419  
02/02

**ESCALA:**  
1/2200

MEMORIAL DESCRITIVO  
(MATRÍCULA N° 5419)

IMÓVEL - UM TERRENO, situado no lugar "CÓRREGO GRANDE", no Município e Comarca de Eusébio, Estado do Ceará denominado "PARQUE CANTO VERDE", constituído pelos lotes de n°s 01, 02, 03, 04, 05 e 06 que formam a quadra n° 55 (cinquenta e cinco), localizado do lado par de uma Rua Sem Denominação Oficial, fazendo esquina pelo lado direito (Sul) com outra Rua Sem Denominação Oficial e esquerdo (Norte) com outra Rua Sem Denominação Oficial, de forma regular, medindo 88,00m (oitenta e oito metros), de frente por 154,00m (Cento e cinquenta e quatro metros) de fundos, perfazendo uma área de 13.552,00m<sup>2</sup>, extremado: **Ao NASCENTE** (frente), com a aludida Rua Sem Denominação Oficial; **Ao POENTE** (fundos), com outra Rua sem denominação oficial; **Ao SUL**(lado direito), também com outra rua Sem Denominação Oficial; **Ao NORTE** (lado esquerdo), ainda com uma rua sem denominação oficial; e, Inscrição Municipal, sob o n° 32183.

Eusébio, 07 de março de 2023

  
André Luis de Souza Coelho  
Eng.º Civil - RNP 060091378-3  
Secretaria de Obras e Serviços Públicos  
Eusébio - CE



Anotação de Responsabilidade Técnica - ART  
Lei nº 6.496, de 7 de dezembro de 1977

CREA-CE

ART OBRA / SERVIÇO  
Nº CE20231170417

Conselho Regional de Engenharia e Agronomia do Ceará

INICIAL

1. Responsável Técnico

ANDRE LUIS DE SOUZA COELHO

Título profissional: ENGENHEIRO CIVIL, ENGENHEIRO DE SEGURANÇA DO TRABALHO

RNP: 0600913783

Registro: 9671D CE

2. Dados do Contrato

Contratante: PREFEITURA MUNICIPAL DE EUSEBIO

CPF/CNPJ: 23.563.067/0001-30

RUA EDMILSON PINHEIRO

Nº: 150

Complemento:

Bairro: AUTODROMO

Cidade: EUSEBIO

UF: CE

CEP: 61760000

Contrato: Não especificado

Celebrado em:

Valor: R\$ 2.000,00

Tipo de contratante: Pessoa Jurídica de Direito Público

Ação Institucional: NENHUMA - NÃO OPTANTE

3. Dados da Obra/Serviço

RUA SEM DENOMINAÇÃO OFICIAL

Nº: SN

Complemento: (Rua sem denominação oficial que separa as quadras 55 da 56 - lot Parque Canto Verde) Bairro: JABUTI

Cidade: EUSÉBIO

UF: CE

CEP: 61760000

Data de Início: 07/03/2023

Previsão de término: 31/03/2023

Coordenadas Geográficas: 03°55'43.85"S, 38°29'41.4"W

Finalidade:

Código: Não Especificado

Proprietário: PREFEITURA MUNICIPAL DE EUSEBIO

CPF/CNPJ: 23.563.067/0001-30

4. Atividade Técnica

14 - Elaboração

Quantidade

Unidade

80 - Projeto > TOPOGRAFIA > LEVANTAMENTOS TOPOGRÁFICOS BÁSICOS > DE LEVANTAMENTO TOPOGRÁFICO > #33.1.1.3 - PLANIALTIMÉTRICO

13.552,00

m2

66 - Laudo > PLANEJAMENTO URBANO, METROPOLITANO E REGIONAL > AVALIAÇÃO PÓS-OCUPAÇÃO > DE AVALIAÇÃO PÓS-OCUPAÇÃO > #10.8.1.1 - EM ÁREA URBANA

13.552,00

m2

Após a conclusão das atividades técnicas o profissional deve proceder a baixa desta ART

5. Observações

ART EMITIDA PARA FINS DE ELABORAÇÃO DE PLANTA, MEMORIAL DESCRITIVO E LAUDO DE AVALIAÇÃO DE UM IMÓVEL NO BAIRRO JABUTI, EUSÉBIO-CE.

6. Declarações

- Declaro que estou cumprindo as regras de acessibilidade previstas nas normas técnicas da ABNT, na legislação específica e no decreto n. 5296/2004.

7. Entidade de Classe

NENHUMA - NÃO OPTANTE

8. Assinaturas

Declaro serem verdadeiras as informações acima

Eusebio, 09 de março de 2023

Local

data

*Andre Luis de Souza Coelho*

ANDRE LUIS DE SOUZA COELHO - CPF: 248.185.503-53

*Aulerio*

PREFEITURA MUNICIPAL DE EUSEBIO - CNPJ: 23.563.067/0001-30

9. Informações

\* A ART é válida somente quando quitada, mediante apresentação do comprovante do pagamento ou conferência no site do Crea.

\* O comprovante de pagamento deverá ser apensado para comprovação de quitação

10. Valor

Valor da ART: R\$ 96,62

Registrada em: 09/03/2023

Valor pago: R\$ 96,62

Nosso Número: 8216011837

A autenticidade desta ART pode ser verificada em: <https://crea-ce.sitac.com.br/publico/>, com a chave: wZ9W3  
Impresso em: 10/03/2023 às 08:34:28 por: , ip: 200.25.49.83

