



Lei nº: 2.150, de 27 de novembro de 2023.

Autoriza a doação de uma área de 2.849,00m² (dois mil oitocentos e quarenta e nove metros quadrados), de um Terreno Urbano, situado no lugar Pedras, constituído pelo único lote da quadra 09, registrado sob a matrícula nº 10.764 do Cartório do 2º Ofício de Registro de Imóveis da Comarca de Eusébio, para implantação da Empresa SO LOCAÇÃO LOCAÇÕES DE MÁQUINAS E EQUIPAMENTOS LTDA, inscrita no CNPJ sob o nº 69.716.728/0001-10, e dá outras providências.

O PREFEITO MUNICIPAL DE EUSÉBIO-CE:

Faço saber que a Câmara Municipal aprovou e eu sanciono a seguinte Lei:

Art. 1º. Fica o Chefe do Poder Executivo autorizado a doar, por interesse público relevante, uma área de 2.849,00m² (dois mil oitocentos e quarenta e nove metros quadrados), de um Terreno Urbano, situado no lugar Pedras, constituído pelo único lote da quadra 09, registrado sob a matrícula nº 10.764 do Cartório do 2º Ofício de Registro de Imóveis da Comarca de Eusébio, para implantação da Empresa SO LOCAÇÃO LOCAÇÕES DE MÁQUINAS E EQUIPAMENTOS LTDA, inscrita no CNPJ sob o nº 69.716.728/0001-10, para a implantação de empreendimento Industrial/Comercial, com as seguintes características:

UM TERRENO situado no lugar Pedras (atualmente Jaboti), no Município e Comarca de Eusébio, Estado do Ceará, denominado PARQUE CANTO VERDE, constituído pelo de único lote da quadra nº 09 (nove), localizado do lado ímpar de uma Rua Sem Denominação Oficial, que separa a quadra nº 18 (dezoito), fazendo esquina pelos lados direito (Poente) com uma Rua Sem Denominação Oficial, que separa a quadra nº 08 (oito), e, esquerdo (Nascente) com outra Rua Sem Denominação Oficial, que separa quadra nº 10 (dez), com uma área de 2.849,00m² (dois mil, oitocentos e quarenta e nove metros quadrados), de forma irregular, medindo e extremado: AO SUL, (Frente), 154,00m (cento cinquenta e quatro metros), com a Rua Sem Denominação Oficial, que separa a quadra 18 (dezoito); AO NORTE, (Fundos), 154,00m (cento quatro metros), com terras de Antônio



Vidal; AO POENTE, (Lado direito), 21,00m (vinte e um metros), com a dita Rua Sem Denominação Oficial, que separa a quadra nº 08 (oito); e, AO NASCENTE, (Lado esquerdo), 16,00m (dezesesseis metros) com a referida Rua Sem Denominação Oficial, que separa a quadra nº 10 (dez).

Art. 2º. O valor total da avaliação do Imóvel conforme laudo em anexo é de R\$ 170.940,00 (Cento e setenta mil novecentos e quarenta reais).

Art. 3º. Na matrícula do Registro Geral de Imóveis deverá constar obrigatoriamente as seguintes condições:

- I - O donatário se obriga a construir/reformar e funcionar no imóvel de acordo com a sua finalidade Industrial/Comercial, no prazo de 06 (seis) meses para o início e término das obras, e início das atividades, podendo ser prorrogado por igual período, mediante autorização expressa da doadora;
- II - O imóvel somente poderá ser constituído em garantia hipotecária em financiamentos concedidos por instituições financeiras, para implementação de investimentos na própria unidade Industrial/Comercial, e mediante anuência do poder público municipal;
- III - O donatário não poderá transferir (doar, alugar, vender, alienar ou emprestar) a terceiros o imóvel, sem a autorização prévia da Prefeitura Municipal de Eusébio;
- IV - O donatário se obriga a manter em seu quadro de funcionários a quantidade indicada em sua carta de intenções, ocupado preferencialmente por moradores do Município de Eusébio, devendo comprovar o feito, trimestralmente, através de fornecimento de cópias das folhas de pagamento e comprovante de recolhimento dos respectivos encargos sociais;
- V - O donatário se obriga a comprovar, trimestralmente, pelo período mínimo de 24 (vinte e quatro) meses, seu regular funcionamento e faturamento conforme indicado em sua carta de intenções;
- VI - As demais cláusulas contidas na Lei Municipal nº 341, de 22 de abril de 1998.

Art. 4º. O descumprimento de quaisquer das condições previstas nos incisos I a VI do artigo anterior, importará na devolução do imóvel e consequente reversão à doadora, sem que o donatário possa pleitear quaisquer ressarcimentos ou vantagem por benfeitorias efetivadas, renunciando o donatário à retenção por benfeitorias.



Art. 5°. A transferência definitiva do imóvel somente poderá ocorrer após a comprovação de cumprimento de todas as condicionantes constantes no artigo 3° e seus incisos.

Art. 6°. Esta Lei entra em vigor na data de sua publicação, revogadas as disposições em contrário.

Paço da Prefeitura Municipal de Eusébio-CE, aos 27 de novembro de 2023.

Acilón Gonçalves Pinto Júnior
Prefeito Municipal

LAUDO DE AVALIAÇÃO DE UM IMÓVEL

INTERESSADO:

SO LOCAÇÃO LOCAÇÕES MÁQUINAS E EQUIPAMENTOS
LTDA

CNPJ Nº 69.716.728/0001-10

END: RUA NEUSA DE FREITAS SÁ, Nº 1085 CEP: 61760-000
BAIRRO JABUTI - EUSÉBIO -CE

PROPRIETÁRIO:

PREFEITURA MUNICIPAL DE EUSÉBIO

C.N.P.J Nº 23.563.067/0001-30

END.: RUA EDMILSON PINHEIRO, Nº 150 CEP: 61.760-000
BAIRRO AUTÓDROMO - EUSÉBIO-CE

LOCAL DA AVALIAÇÃO:

RUA S.D.O. - ÚNICO LOTE DA QUADRA 09

LOTEAMENTO PARQUE CANTO VERDE - JABUTI


ANDRÉ LUIS DE SOUZA COELHO
Eng.º CIVIL CREA: 9.671-D
RNP 0600 91378-3

1. INTRODUÇÃO:

1.1 INTERESSADO:

SO LOCAÇÃO LOCAÇÕES MÁQUINAS E EQUIPAMENTOS LTDA
CNPJ nº 69.716.728/0001-10
END: RUA NEUSA DE FREITAS SÁ, Nº 1085 CEP: 61760-000
BAIRRO JABUTI - EUSEBIO -CE

1.2. PROPRIETARIO

PREFEITURA MUNICIPAL DE EUSÉBIO.
C.N.P.J. nº 23.563.067/0001-30.
RUA EDMILSON PINHEIRO, 150 CE:61760-000
AUTÓDROMO – EUSEBIO-CE

1.3. OBJETIVO.

O presente Laudo de Avaliação tem por objetivo básico o levantamento e descrição de um imóvel urbano, para **DOAÇÃO** pela Prefeitura Municipal de Eusébio, a empresa SO LOCAÇÃO LOCAÇÕES MÁQUINAS E EQUIPAMENTOS LTDA de terreno, na localidade Jabuti, Município de Eusébio, Estado do Ceará, aplicando-lhe metodologia técnica científica, visando demonstrar o seu valor justo e real.

Com este levantamento, espera-se mostrar o real valor do imóvel (terreno), dando condições aos interessados, no estabelecimento da melhor e mais satisfatória tomada de decisão.

O levantamento constou de leitura de documentos existentes, visita ao local do imóvel, como forma de averiguar "in loco " as informações fornecidas.

1.4. LOCAL DA AVALIAÇÃO

O imóvel situa-se no Bairro Jabuti no Município e Comarca de Eusébio, Estado do Ceará, na Rua Sem Denominação Oficial, único lote da quadra 09 do Loteamento Parque Canto Verde.

1.5. FINALIDADE DA AVALIAÇÃO

Para DOAÇÃO pela Prefeitura Municipal de Eusébio.

1.6. NÍVEL DE PRECISÃO DA AVALIAÇÃO

A avaliação foi efetuada utilizando o método comparativo direto de dados de mercado, com Grau de Fundamentação "I", Grau de Precisão "I", observando em parte o que recomenda a Norma NBR 14653-2/804 da ABNT (Associação Brasileira de Normas Técnicas).

1.7. LEGISLAÇÃO OBSERVADA

Este Laudo de Avaliação foi elaborado em consonância com o Decreto Federal nº. 81.621 de 03/05/1978, a Lei Federal nº. 5.194 de 24/12/1966, a Lei nº. 8.666 de 21/06/1993, a Lei nº. 8.078 de 11/06/1990 1 (Código de Defesa do Consumidor), as Resoluções nº. 205, nº. 218 e nº. 345 do CONFEA e o Manual Brasileiro para Levantamento da Capacidade de Uso da Terra de 08/05/1956 e 30/11/1960.

ANDRÉ LUÍS DE SOUZA COELHO
Eng. Civil CREA: 9.671-D
RNP 0600 91378-3

1.8. PRESSUPOSTOS

No processo avaliatório, adotamos os seguintes procedimentos, que nos levarão ao desenvolvimento do LAUDO de Avaliação.

- Vistoria do imóvel e da região;
- Pesquisa de mercado, com finalidade para obter dados das amostras, dos imóveis ofertados e/ou transacionados, sendo que as amostras possuem os mesmos parâmetros de imóvel avaliado.
- Obtenção de plantas, memoriais descritivos e documentos cartoriais.

1.9. VISTORIA

O imóvel vistoriado situa-se no lugar Amador, no Município e Comarca de Eusébio, Estado do Ceará de forma regular, contextura do solo seca, possuindo uma área de 2.849,00m².

2. REGIÃO

2.1. DADOS ESTADUAIS

- >População do Estado: 8.452.381 habitantes (Censo 2010);
- >População urbana: 6.346.557 habitantes;
- >Extensão territorial: 148.920,50 km²
- >População rural: 2.105.824 habitantes;
- >Densidade demográfica: 56,76 hab/km² (Censo 2010);
- >Municípios: 184;
- >Cidades mais importantes: Sobral, Juazeiro do Norte, Crato, Maracanaú.
- > Atividades econômicas predominantes: agricultura, pecuária, comércio, turismo, indústria, prestação de serviços e outros.

2.2. DADOS MUNICIPAIS

- >Atividades econômicas predominantes: agropecuária, indústria, comércio, silvicultura, prestação de serviços e outros;
- >Área do Município: 79km² 0,053% do território do Estado;
- >População do Município: 46.033 habitantes (Censo 2010);
- >Densidade populacional: 582,64 hab/km²
- >Rede bancária: Banco do Brasil, Santander, Caixa Econômica Federal e Banco do Nordeste;
- >Educação: Ensino Fundamental (Estadual) 1.198.116 alunos matriculados, Ensino Fundamental (Municipal) 10.152 alunos matriculados (Fonte IBGE: 2018);
- >Saúde: Estabelecimentos 17 unidades / Prestadores de serviços junto ao SUS — 17 unidades / 45 leitos hospitalares.
- >Saneamento: Esgoto natural, rede de esgoto, galerias e bocas de lobo.
- >Rede de água: a região é provida de água da CAGECE.
- >Estradas: ruas e avenidas asfaltadas, em calçamento e pavimentação.
- >Comunicação: sistema de telefonia fixa e celular agência dos correios, emissoras de rádios e jornais.
- >Segurança: delegacia de polícia.
- > Transportes: ônibus com linhas urbanas, intermunicipais e transportes alternativos.
- > Topografia: região plana, pouco acidentada e com declives.

ANDRÉ LUÍS DE SOUZA COELHO
Eng.º Civil CREA: 9.671-D
RNP 0600 91378-3

- >Serviços públicos existentes: iluminação pública, coleta domiciliar de lixo, arborização urbana, telefones públicos.
- >Outras atividades econômicas: postos de abastecimento de combustíveis às butano, farmácias, lanchonetes, supermercados, lojas e cartórios.

3.TERRENO

3.1. DOCUMENTAÇÃO / LIMITES / ÁREAS.

- >DIMENSÕES E LIMITES - Conforme levantamento em anexo.
- >MATRICULA / REGISTRO – matrícula 10.764
- >CARTÓRIO - Facundo Eusébio-Ce
- >CADASTRO PREFEITURA - Prefeitura Municipal de Eusébio - Ceará.
- >CLASSIFICAÇÃO QUANTO A NATUREZA - Terreno.
- >USO ATUAL DO PREDOMINANTE NA REGIÃO - Residencial
- >LIMITES — De acordo com levantamento em anexo. >ÁREA TOTAL – 2.849,00m²
- >TOPOGRAFIA - plano.

3.2. CARACTERÍSTICAS GERAIS DO IMÓVEL >ZONA - Zona Urbana.

- >DISTANCIA DO CENTRO DA CIDADE - 8 km.
- >ACESSO AO IMÓVEL - Pela Rua Sem Denominação Oficial
- >FORMATO DO TERRENO - regular.
- > SITUAÇÃO DO TERRENO - Central.
- >REDE DE ÁGUA - inexistente.
- >REDE ELÉTRICA - inexistente
- >REDE TELEFÔNICA - Rede da TELEMAR, CLARO, TIM e OI.
- >ESTRADAS – .carroçal


3.3. INVESTIGAÇÃO / PESQUISA

Realizamos uma inspeção no terreno avaliando, levantando todas as características e melhoramentos existentes.

Em seguida, procedemos a uma pesquisa de preços para terrenos com o mesmo padrão do avaliado. Dada a dificuldade de aplicação de fatores, utilizamos a Avaliação Expedida, dentro do que preceitua a NBR 14653-2/804. A utilização desse método deve-se única e exclusivamente a não possibilidade de se aplicar elementos que possam dar condições de empregar outro método.

Mesmo assim, procedemos a contatos com órgãos públicos, instituições financeiras, cartórios, imobiliárias, proprietários e particulares inteiramente confiáveis para termos condições de fixarmos um valor unitário básico do terreno em questão.

Muito embora tenhamos obtido pesquisas de terrenos, que pudessem auxiliar na determinação técnica -- científica de valor de mercado, os mesmos após aplicados todos os fatores de valorização possíveis, chegam perto da realidade praticada pelo mercado, pois os mesmos se assemelhavam ao terreno avaliado.


ANDRÉ LUÍS DE SOUZA COELHO
Eng.º Civil CREA: 9.671-D
RNP 0600 91378-3

3.4. METODOLOGIA UTILIZADA

A concepção metodológica consiste no estabelecimento de tomada de valores de forma subjetiva, oriundos de informações fornecidas por pessoas confiáveis, imobiliárias, instituições públicas, bancos, cartórios, pessoas residentes no município e valores praticados para cobrança de tributos Municipais, sem, no entanto, se pautar em metodologia científica. Após isso, arbitramos um valor do preço praticado no entorno relativo ao terreno em questão.

3.5. VALOR UNITÁRIO ADOTADO

No intervalo de confiança entre R\$ 35,00/m² e R\$ 80,00/m², está o preço do metro quadrado, na área de abrangência do terreno avaliado. Para o terreno em questão, adotou-se o valor de R\$ 60,00/m².

$$Vu = R\$ 60,00/m^2$$

3.6. DETERMINAÇÃO DO VALOR DO TERRENO (Vt)

$$V_t = A \times V_u$$

$$A = \text{Área} = 2.849,00m^2.$$

$$V_u = \text{Valor Unitário Médio} = R\$ 60,00/m^2$$

$$V_t = 2.849,00 \times R\$ 60,00/m^2 \quad \gg \quad V_t = R\$ 170.940,00$$

Arredondando conforme dispões o item 8.2.6 da NB-502/89.

VALOR DO TERRENO - R\$ 170.940,00

4. RESULTADO GLOBAL DA AVALIAÇÃO

DISCRIMINA Ao	AREA /	VALOR/m2	VALORES RS	
Terreno	2.849,00	60,00	170.940,00	100,00
Construção Civil	-----	-----	-----	
TOTAL				100,00

VALOR DA AVALIAÇÃO _____ **R\$ 170.940,00** (cento e setenta mil novecentos e quarenta reais).

5. ENCERRAMENTO

Os valores descritos neste LAUDO, referem-se a pagamento à vista.

Damos por encerrado o presente LAUDO de avaliação, que consta de 05 (cinco) folhas digitadas de um só lado, todas rubricadas, sendo esta última datada e assinada e um anexo com os valores unitários.

Eusébio, 23 de novembro de 2023.

ANDRÉ LUÍS DE SOUZA COELHO
Eng.º Civil CREA: 9.671-D
RNP 0600 91378-3


MEMORIAL DESCRITIVO

IMÓVEL - UM TERRENO situado no lugar Pedras (atualmente Jaboti), no Município e Comarca de Eusébio, Estado do Ceará, denominado **PARQUE CANTO VERDE**, constituído pelo de único lote da quadra nº 09 (nove), localizado do lado ímpar de uma Rua Sem Denominação Oficial, que separa a quadra nº 18 (dezoito), fazendo esquina pelos lados direito (Poente) com uma Rua Sem Denominação Oficial, que separa a quadra nº 08 (oito), e, esquerdo (Nascente) com outra Rua Sem Denominação Oficial, que separa quadra nº 10 (dez), com uma área de 2.849,00m² (dois mil, oitocentos e quarenta e nove metros quadrados), de forma irregular, medindo e extremado: **AO SUL**, (Frente), 154,00m (cento cinquenta e quatro metros), com a Rua Sem Denominação Oficial, que separa a quadra 18 (dezoito); **AO NORTE**, (Fundos), 154,00m (cento quatro metros), com terras de Antônio Vidal; **AO POENTE**, (Lado direito), 21,00m (vinte e um metros), com a dita Rua Sem Denominação Oficial, que separa a quadra nº 08 (oito); e, **AO NASCENTE**, (Lado esquerdo), 16,00m (dezesseis metros) com a referida Rua Sem Denominação Oficial, que separa a quadra nº 10 (dez).

Se junta a esse Memorial Descritivo a Planta de Locação e Situação para maior esclarecimento, este é o relato.

Declaramos para todos os fins e efeitos de direito que o levantamento topográfico foi realizado exclusivamente para comprovar a atualização dos limites do imóvel em questão.

Verificado a qualquer tempo não serem verdadeiros os fatos constantes deste Memorial Descritivo e Planta anexa, responderão os requerentes e eu pelos prejuízos causados, independentemente das sanções disciplinares e penais.


Rogério Uchôa de Melo
CRT-02.RNP: 00254184324
Responsável Técnico

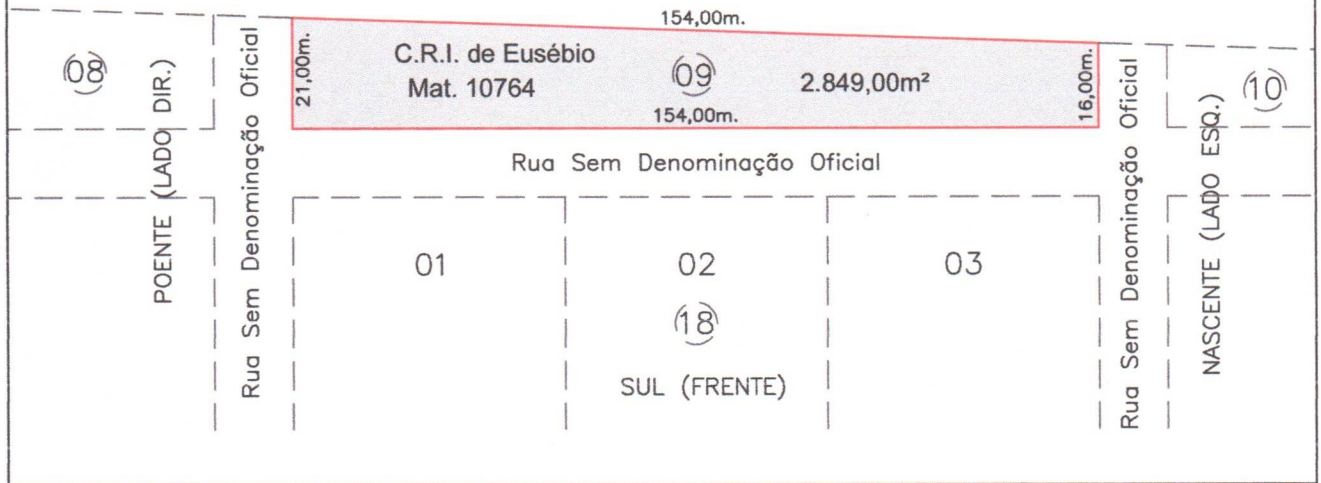

Prefeitura Municipal de Eusébio
CNPJ: 23.563.067/0001-30
Proprietária

Eusébio – CE 23 de Novembro de 2023



NORTE (FUNDOS)

Terras de Antônio Vidal



LOTEAMENTO PARQUE CANTO VERDE

LEVANTAMENTO TOPOGRÁFICO PLANIMÉTRICO

Imóvel:
URBANO

Projeto: TOPOGRAFIA
Área: 2.849,00m²
Escala: 1:1.500
Data: NOVEMBRO/2023
Desenho: ROGÉRIO MELO

Resp. Técnico:

Rogério Uchoa de Melo
CRT-02.RNP: 00254184324
Técnico Agrimensor

Prancha:
01/01

Local:
JABUTÍ - EUSÉBIO - CEARÁ.

Proprietário(a):

PREFEITURA MUNICIPAL DE EUSÉBIO
CNPJ: 23.563.067/0001-30