



Lei nº: 2.161, de 04 de dezembro de 2023.

Autoriza a doação de uma área de 1.950,00 m² (hum mil novecentos e cinquenta metros quadrados), de um Terreno Urbano, situado no lugar Autódromo - Distrito Industrial II, no Município e Comarca de Eusébio, Estado do Ceará, localizado do lado par da Rua engenheiro Sebastião Silveira Dantas (Terras da Prefeitura Municipal de Eusébio), s/n, de formato regular, para implantação da Empresa METALCARE INDUSTRIAL LTDA, inscrita no CNPJ sob o nº 39.649.307/0001-53, e dá outras providências.

O PREFEITO MUNICIPAL DE EUSÉBIO-CE:

Faço saber que a Câmara Municipal aprovou e eu sanciono a seguinte Lei:

Art. 1º. Fica o Chefe do Poder Executivo autorizado a doar, por interesse público relevante, uma área de 1.950,00 m² (hum mil novecentos e cinquenta metros quadrados), de um Terreno Urbano, situado no lugar Autódromo - Distrito Industrial II, no Município e Comarca de Eusébio, Estado do Ceará, localizado do lado par da Rua engenheiro Sebastião Silveira Dantas (Terras da Prefeitura Municipal de Eusébio), s/n, de formato regular, para implantação da Empresa METALCARE INDUSTRIAL LTDA, inscrita no CNPJ sob o nº 39.649.307/0001-53, para a implantação de empreendimento Industrial/Comercial, com as seguintes características:

UM TERRENO urbano, parte integrante do TERRENO REMANESCENTE 01 da Matrícula 26272 CRI de Eusébio, situado no local denominado Sítio Santa Izabel (Distrito Industrial II – Sede de Eusébio), no Município e Comarca de Eusébio, Estado do Ceará, localizado do lado par da Rua Engenheiro Sebastião Silveira Dantas, s/nº, fazendo esquina pelo lado DIREITO/NASCENTE, com uma Rua Projetada Sem Denominação Oficial – Terras da Prefeitura Municipal de Eusébio, de formato regular, perfazendo uma área total de 1.950,00m² (hum mil novecentos e cinquenta metros quadrados), com as seguintes características: AO NORTE, (Frente), com um segmento de reta tirado no sentido POENTE/NASCENTE, do vértice P.1 de coordenadas N 9.569.634,102m e E 559.099,387m até o vértice P.2 de coordenadas N 9.569.638,890m e E 559.129,002m, com azimute de 80°49'00", ângulo interno de 90°00'00", por uma distância de 30,00m (trinta metros), segue confrontando com a dita Rua João Paulo VI; AO NASCENTE, (Lado



direito), com um segmento de reta tirado no sentido NORTE/SUL, do vértice P.2 de coordenadas N 9.569.638,890m e E 559.129,002m até o vértice P.3 de coordenadas N 9.569.574,723m e E 559.139,376m, com azimute de 170°49'00", ângulo interno de 90°00'00", por uma distância de 65,00m (sessenta e cinco metros), segue confrontando com a Rua Projetada Sem Denominação Oficial - Terras da Prefeitura Municipal de Eusébio; AO SUL, (Fundos), com um segmento de reta tirado no sentido NASCENTE/POENTE, do vértice P.3 de coordenadas N 9.569.574,723m e E 559.139,376m até o vértice P.4 de coordenadas N 9.569.569,935m e E 559.109,761m, com azimute de 260°49'00", ângulo interno de 90°00'00", por uma distância de 30,00m (trinta metros), segue confrontando com Terras de propriedade da Prefeitura Municipal de Eusébio; e, AO POENTE, (Lado esquerdo), com um segmento de reta tirado no sentido SUL/NORTE, do vértice P.4 de coordenadas N 9.569.569,935m e E 559.109,761m até o vértice P.1 de coordenadas N 9.569.634,102m e E 559.099,387m, com azimute de 350°49'00", ângulo interno de 90°00'00", por uma distância de 65,00m (sessenta e cinco metros), segue confrontando com Terras de propriedade da Prefeitura Municipal de Eusébio.

Art. 2°. O valor total da avaliação do Imóvel conforme laudo em anexo é de R\$ 195.000,00 (Cento e noventa e cinco mil reais).

Art. 3°. Na matrícula do Registro Geral de Imóveis deverá constar obrigatoriamente as seguintes condições:

- I - O donatário se obriga a construir/reformar e funcionar no imóvel de acordo com a sua finalidade Industrial/Comercial, no prazo de 06 (seis) meses para o início e término das obras, e início das atividades, podendo ser prorrogado por igual período, mediante autorização expressa da doadora;
- II - O imóvel somente poderá ser constituído em garantia hipotecária em financiamentos concedidos por instituições financeiras, para implementação de investimentos na própria unidade Industrial/Comercial, e mediante anuência do poder público municipal;
- III - O donatário não poderá transferir (doar, alugar, vender, alienar ou emprestar) a terceiros o imóvel, sem a autorização prévia da Prefeitura Municipal de Eusébio;
- IV - O donatário se obriga a manter em seu quadro de funcionários a quantidade indicada em sua carta de intenções, ocupado preferencialmente por moradores do Município de Eusébio, devendo comprovar o feito, trimestralmente, através de fornecimento de cópias das folhas de pagamento e comprovante de recolhimento dos respectivos encargos sociais;



V - O donatário se obriga a comprovar, trimestralmente, pelo período mínimo de 24 (vinte e quatro) meses, seu regular funcionamento e faturamento conforme indicado em sua carta de intenções;

VI - As demais cláusulas contidas na Lei Municipal n°. 341, de 22 de abril de 1998.

Art. 4°. O descumprimento de quaisquer das condições previstas nos incisos I a VI do artigo anterior, importará na devolução do imóvel e consequente reversão à doadora, sem que o donatário possa pleitear quaisquer ressarcimentos ou vantagem por benfeitorias efetivadas, renunciando o donatário à retenção por benfeitorias.

Art. 5°. A transferência definitiva do imóvel somente poderá ocorrer após a comprovação de cumprimento de todas as condicionantes constantes no artigo 3° e seus incisos.

Art. 6°. Esta Lei entra em vigor na data de sua publicação, revogadas as disposições em contrário.

Paço da Prefeitura Municipal de Eusébio-CE, aos 04 de dezembro de 2023.

Acilon Gonçalves Pinto Júnior
Prefeito Municipal

LAUDO DE AVALIAÇÃO DE UM IMÓVEL

INTERESSADO:

METALCARE INDUSTRIAL LTDA

CNPJ Nº 39.649.307/0001-53

RUA ENGENHEIRO SEBASTIÃO SILVEIRA DANTAS, S/N

CEP: 61760-000

BAIRRO AUTODROMO - EUSÉBIO -CE

PROPRIETÁRIO:

PREFEITURA MUNICIPAL DE EUSÉBIO

CNPJ Nº 23.563.067/0001-30

RUA EDMILSON PINHEIRO, Nº 150


CEP: 61.760-000

BAIRRO AUTÓDROMO - EUSÉBIO-CE

LOCAL AVALIAÇÃO:

RUA ENGENHEIRO SEBASTIÃO SILVEIRA DANTAS, S/N

AUTÓDROMO – EUSÉBIO-CE


ANDRÉ LUÍS DE SOUZA COELHO
Eng. Civil CREA: 9.671-D
RNP 0600 91378-3

1. INTRODUÇÃO:

1.1 INTERESSADO

METALCARE INDUSTRIAL LTDA
CNPJ Nº 39.649.307/0001-53
RUA ENGENHEIRO SEBASTIÃO SILVEIRA DANTAS, S/N
CEP: 61760-000
BAIRRO AUTÓDROMO - EUSÉBIO -CE

1.2. PROPRIETÁRIO

PREFEITURA MUNICIPAL DE EUSÉBIO.
CNPJ Nº 23.563.067/0001-30.
RUA EDMILSON PINHEIRO, 150
CEP: 61760-000
AUTÓDROMO – EUSÉBIO-CE

1.3. OBJETIVO

O presente Laudo de Avaliação tem por objetivo básico o levantamento e descrição de um imóvel urbano, para **DOAÇÃO** pela Prefeitura Municipal de Eusébio, a empresa METALCARE INDUSTRIAL LTDA, de terreno na localidade Autódromo, Município de Eusébio, Estado do Ceará, aplicando-lhe metodologia técnica científica, visando demonstrar o seu valor justo e real.

Com este levantamento, espera-se mostrar o real valor do imóvel (terreno), dando condições aos interessados, no estabelecimento da melhor e mais satisfatória tomada de decisão.

O levantamento constou de leitura de documentos existentes, visita ao local do imóvel, como forma de averiguar "in loco " as informações fornecidas.

1.4. LOCAL DA AVALIAÇÃO


O imóvel situa-se no Bairro Autódromo no Município e Comarca de Eusébio, Estado do Ceará, na Rua engenheiro Sebastião Silveira Dantas.

1.5. FINALIDADE DA AVALIAÇÃO

Para DOAÇÃO pela Prefeitura Municipal de Eusébio.

1.6. NÍVEL DE PRECISÃO DA AVALIAÇÃO

A avaliação foi efetuada utilizando o método comparativo direto de dados de mercado, com Grau de Fundamentação "I", Grau de Precisão "I", observando em parte o que recomenda a Norma NBR 14653-2/804 da ABNT (Associação Brasileira de Normas Técnicas).


ANDRÉ LUIS DE SOUZA COELHO
Engº. Civil CREA: 9.671-D
RNP 0800 01378-3

1.7. LEGISLAÇÃO OBSERVADA

Este Laudo de Avaliação foi elaborado em consonância com o Decreto Federal nº. 81.621 de 03/05/1978, a Lei Federal nº. 5.194 de 24/12/1966, a Lei nº. 8.666 de 21/06/1993, a Lei nº. 8.078 de 11/06/1990 1 (Código de Defesa do Consumidor), as Resoluções nº. 205, nº. 218 e nº. 345 do CONFEA e o Manual Brasileiro para Levantamento da Capacidade de Uso da Terra de 08/05/1956 e 30/11/1960.

1.8. PRESSUPOSTOS

No processo avaliatório, adotamos os seguintes procedimentos, que nos levarão ao desenvolvimento do LAUDO de Avaliação.

- Vistoria do imóvel e da região;
- Pesquisa de mercado, com finalidade para obter dados das amostras, dos imóveis ofertados e/ou transacionados, sendo que as amostras possuem os mesmos parâmetros de imóvel avaliado.
- Obtenção de plantas, memoriais descritivos e documentos cartoriais.

1.9. VISTORIA

O imóvel vistoriado situa-se no lugar Autódromo, no Município e Comarca de Eusébio, Estado do Ceará de forma regular, contextura do solo seca, possuindo uma área de 1.950,00m².

2. REGIÃO

2.1. DADOS ESTADUAIS

- >População do Estado: 8.452.381 habitantes (Censo 2010);
- >População urbana: 6.346.557 habitantes;
- >Extensão territorial: 148.920,50 km²
- >População rural: 2.105.824 habitantes;
- >Densidade demográfica: 56,76 hab/km² (Censo 2010);
- >Municípios: 184;
- >Cidades mais importantes: Sobral, Juazeiro do Norte, Crato, Maracanaú.
- > Atividades econômicas predominantes: agricultura, pecuária, comércio, turismo, indústria, prestação de serviços e outros.

2.2. DADOS MUNICIPAIS

- >Atividades econômicas predominantes: agropecuária, indústria, comércio, silvicultura, prestação de serviços e outros;
- >Área do Município: 79km² 0,053% do território do Estado;
- >População do Município: 46.033 habitantes (Censo 2010);
- >Densidade populacional: 582,64 hab/km²
- >Rede bancária: Banco do Brasil, Santander, Caixa Econômica Federal e Banco do Nordeste;
- >Educação: Ensino Fundamental (Estadual) 1.198.116 alunos matriculados, Ensino Fundamental (Municipal) 10.152 alunos matriculados (Fonte IBGE: 2018);

- >Saúde: Estabelecimentos 17 unidades / Prestadores de serviços junto ao SUS — 17 unidades / 45 leitos hospitalares.
- >Saneamento: Esgoto natural, rede de esgoto, galerias e bocas de lobos.
- >Rede de água: a região é provida de água da CAGECE.
- >Estradas: ruas e avenidas asfaltadas, em calçamento e pavimentação.
- >Comunicação: sistema de telefonia fixa e celular agência dos correios, emissoras de rádios e jornais.
- > Segurança: delegacia de polícia.
- > Transportes: ônibus com linhas urbanas, intermunicipais e transportes alternativos.
- > Topografia: região plana, pouco acidentada e com declives.
- >Serviços públicos existentes: iluminação pública, coleta domiciliar de lixo, arborização urbana, telefones públicos.
- >Outras atividades econômicas: postos de abastecimento de combustíveis gás butano, farmácias, lanchonetes, supermercados, lojas e cartórios.

3. TERRENO

3.1. DOCUMENTAÇÃO / LIMITES / ÁREAS.

- >DIMENSÕES E LIMITES - Conforme levantamento em anexo.
- >MATRICULA / REGISTRO – matrícula 26.272
- >CARTÓRIO - Facundo Eusébio-Ce
- >CADASTRO PREFEITURA - Prefeitura Municipal de Eusébio - Ceará.
- >CLASSIFICAÇÃO QUANTO A NATUREZA - Terreno.
- >USO ATUAL DO PREDOMINANTE NA REGIÃO - Industrial
- >LIMITES — De acordo com levantamento em anexo.
- >ÁREA TOTAL – 1.950,00m².
- >TOPOGRAFIA - plano.

3.2. CARACTERÍSTICAS GERAIS DO IMÓVEL >ZONA - Zona Urbana.

- >DISTANCIA DO CENTRO DA CIDADE - 2 km.
- >ACESSO AO IMÓVEL - Pela Rua Engenheiro Sebastião Silveira Dantas
- >FORMATO DO TERRENO - regular.
- > SITUAÇÃO DO TERRENO - Central.
- >REDE DE ÁGUA - Cagece.
- >REDE ELÉTRICA – Rede de energia elétrica em alta e baixa tensão da COELCE
- >REDE TELEFÔNICA - Rede da TELEMAR, CLARO, TIM e OI.
- >ESTRADAS – calçamentada

3.3. INVESTIGAÇÃO / PESQUISA

Realizamos uma inspeção no terreno avaliando, levantando todas as características e melhoramentos existentes.

Em seguida, procedemos a uma pesquisa de preços para terrenos com o mesmo padrão do avaliado. Dada a dificuldade de aplicação de fatores, utilizamos a Avaliação Expedida, dentro do que preceitua a NBR 14653-2/804. A utilização desse método deve-se única e exclusivamente a não possibilidade de se aplicar elementos que possam dar condições de empregar outro método.

Mesmo assim, procedemos a contatos com órgãos públicos, instituições financeiras, cartórios, imobiliárias, proprietários e particulares inteiramente confiáveis para termos condições de fixarmos um valor unitário básico do terreno em questão.

Muito embora tenhamos obtido pesquisas de terrenos, que pudessem auxiliar na determinação técnica -- científica de valor de mercado, os mesmos após aplicados todos os fatores de valorização possíveis, chegam perto da realidade praticada pelo mercado, pois os mesmos se assemelhavam ao terreno avaliado.

3.4. METODOLOGIA UTILIZADA

A concepção metodológica consiste no estabelecimento de tomada de valores de forma subjetiva, oriundos de informações fornecidas por pessoas confiáveis, imobiliárias, instituições públicas, bancos, cartórios, pessoas residentes no município e valores praticados para cobrança de tributos Municipais, sem, no entanto, se pautar em metodologia científica. Após isso, arbitramos um valor do preço praticado no entorno relativo ao terreno em questão.

3.5. VALOR UNITÁRIO ADOTADO

No intervalo de confiança entre R\$ 80,00/m² e R\$ 120,00/m², está o preço do metro quadrado, na área de abrangência do terreno avaliado. Para o terreno em questão, adotou-se o valor de R\$ 100,00/m².

$$V_u = R\$ 100,00/m^2$$

3.6. DETERMINAÇÃO DO VALOR DO TERRENO (Vt)

$$V_t = A \times V_u$$

$$A = \text{Área} = 1.950,00m^2$$

$$V_u = \text{Valor Unitário Médio} = R\$ 100,00/m^2$$

$$V_t = 1.950,00 \times R\$ 100,00/m^2 \gg V_t = R\$ 195.000,00$$

Arredondando conforme dispões o item 8.2.6 da NB- 502/89.

VALOR DO TERRENO - R\$ 195.000,00

4. RESULTADO GLOBAL DA AVALIAÇÃO

DISCRIMINAÇÃO	AREA /m ²	VALOR/m ²	VALORES (R\$)	%
Terreno	1.950,00	100,00	195.000,00	100,00
TOTAL				100,00

VALOR DA AVALIAÇÃO _____ **R\$ 195.000,00** (cento e noventa e cinco mil reais).

ANDRÉ LUIS DE SOUZA COELHO
Eng.º CIVIL CREA: 9.671-D
RNP 0600 91378-3


2

5.ENCERRAMENTO

Os valores descritos neste LAUDO, referem-se a pagamento à vista.

Damos por encerrado o presente LAUDO de avaliação, que consta de 05 (cinco) folhas digitadas de um só lado, todas rubricadas, sendo esta última datada e assinada e um anexo com os valores unitários.

Eusébio, 30 de novembro de 2023.


ANDRÉ LUÍS DE SOUZA COELHO
Eng.º CIVIL CREA: 9.671-D
RNP 0600 91378-3

MEMORIAL DESCRITIVO

UM TERRENO urbano, parte integrante do TERRENO REMANESCENTE 01 da Matrícula 26272 CRI de Eusébio, situado no local denominado Sítio Santa Izabel (Distrito Industrial II – Sede de Eusébio), no Município e Comarca de Eusébio, Estado do Ceará, localizado do lado par da Rua Engenheiro Sebastião Silveira Dantas, s/nº, fazendo esquina pelo lado DIREITO/NASCENTE, com uma Rua Projetada Sem Denominação Oficial – Terras da Prefeitura Municipal de Eusébio, de formato regular, perfazendo uma área total de 1.950,00m² (hum mil novecentos e cinquenta metros quadrados), com as seguintes características: **AO NORTE**, (Frente), com um segmento de reta tirado no sentido POENTE/NASCENTE, do vértice **P.1** de coordenadas N 9.569.634,102m e E 559.099,387m até o vértice **P.2** de coordenadas N 9.569.638,890m e E 559.129,002m, com azimute de 80°49'00", ângulo interno de 90°00'00", por uma distância de 30,00m (trinta metros), segue confrontando com a dita Rua João Paulo VI; **AO NASCENTE**, (Lado direito), com um segmento de reta tirado no sentido NORTE/SUL, do vértice **P.2** de coordenadas N 9.569.638,890m e E 559.129,002m até o vértice **P.3** de coordenadas N 9.569.574,723m e E 559.139,376m, com azimute de 170°49'00", ângulo interno de 90°00'00", por uma distância de 65,00m (sessenta e cinco metros), segue confrontando com a Rua Projetada Sem Denominação Oficial - Terras da Prefeitura Municipal de Eusébio; **AO SUL**, (Fundos), com um segmento de reta tirado no sentido NASCENTE/POENTE, do vértice **P.3** de coordenadas N 9.569.574,723m e E 559.139,376m até o vértice **P.4** de coordenadas N 9.569.569,935m e E 559.109,761m, com azimute de 260°49'00", ângulo interno de 90°00'00", por uma distância de 30,00m (trinta metros), segue confrontando com Terras de propriedade da Prefeitura Municipal de Eusébio; e, **AO POENTE**, (Lado esquerdo), com um segmento de reta tirado no sentido SUL/NORTE, do vértice **P.4** de coordenadas N 9.569.569,935m e E 559.109,761m até o vértice **P.1** de coordenadas N 9.569.634,102m e E 559.099,387m, com azimute 350°49'00", ângulo interno de 90°00'00", por uma distância de 65,00m (sessenta e cinco metros), segue confrontando com Terras de propriedade da Prefeitura Municipal de Eusébio.

Se junta a esse Memorial Descritivo a Planta de Locação e Situação para maior esclarecimento, este é o relato.

Declaro para todos os fins e efeitos de direito que o levantamento topográfico foi realizado exclusivamente para comprovar a atualização dos limites do imóvel em questão.

Verificado a qualquer tempo não serem verdadeiros os fatos constantes deste Memorial Descritivo e Planta anexa, responderão os requerentes e eu pelos prejuízos causados, independentemente das sanções disciplinares e penais.


ROGÉRIO UCHÔA DE MELO
CRT-02-RNP: 00254184324
Responsável Técnico


PREFEITURA MUNICIPAL DE
EUSÉBIO
CNPJ: 23.563.067/0001-30
proprietária

Eusébio, 30 de Novembro de 2023.

NORTE
(FRENTE)

Rua Eng^o Sebastião Silveira Dantas

Rua Projetada Sem Denominação Oficial
Terras da Prefeitura Municipal de Eusébio

POENTE
(LADO ESQ.)

Terras da Prefeitura
Municipal de Eusébio

SUL
(FUNDOS)



9569650

559150

NASCENTE
(LADO DIR.)

9569600

559150

9569550

9569650

9569600


9569550

[Signature]
Rafaelo Vitorino de Melo
Téc. Agrimensor RNP: 00254184324
Responsável Técnico

[Signature]
Prefeitura Municipal de Eusébio
CNPJ: 23.563.067/0001-30
Proprietária

LAGOS	Vértices	AZIMUTES	ÂNGULO INT.	DISTANCIA	COORDENADAS (UTM)	
					N (metros)	E (metros)
P.1	P.2	80°49'00"	90°00'00"	30,00m	9.569.634,102	559.099,387
P.2	P.3	170°49'00"	90°00'00"	65,00m	9.569.638,890	559.129,002
P.3	P.4	260°49'00"	90°00'00"	30,00m	9.569.574,723	559.139,376
P.4	P.1	350°49'00"	90°00'00"	65,00m	9.569.569,935	559.109,761

SITUAÇÕES CARTOGRÁFICAS COMPLEMENTARES



CONVENÇÕES

- CONFESIONÁRIOS E OUTROS
- ÁREA DE RESERVA LEGAL
- ÁREA DE PRESERVAÇÃO PERMANENTE
- CORDELA DIVERSA
- USO PRO
- VALORES IMPRINCIPAIS
- PONTOS LIVRES



PLANTA DO IMÓVEL GEORREFERENCIADO

FL ÚNICA

Imóvel: Urbano
 Proprietária: Prefeitura Municipal de Eusébio
 Local: Rua Eng^o Sebastião Silveira Dantas, S/N^o, Autódromo, Eusébio - CE.
 Área: 1.950,00m²
 Perímetro: 190,00m²
 Escala: 1:500
 Matrículas: 26272
 Data: 30/11/2023